



TAVOLA: TAVOLA N.

TAVOLA N.

Pre 01.b

IL SINDACO: .....

IL RESPONSABILE DEL PROCEDIMENTO: .....

IL SEGRETARIO COMUNALE: .....

## Dott. Urbanista Marco Meurat



Dott. Arch. Giacomo Bignotti  
Studio Bignotti S.r.l. - Studio D'ENGINEERING

## Settori Territoriali

01a - Nucleo Urbano Centrale
01 - Centro Storico
02 - Valle Torrente Margorabbia
03 - Montano Est
04 - Montano Ovest







### Previsioni di Piano - Ambiti di Paesaggio

I	Arbitrio di paesaggio monofunzionale dei monumenti storici
II	Arbitrio di paesaggio di conservazione, riqualificazione e valorizzazione del tessuto urbano consolidato nei comparti del centro storico e dei nuclei antichi di interesse storico;
III	Arbitrio di paesaggio di conservazione, riqualificazione, valorizzazione e integrazione del tessuto urbano consolidato nei comparti del nucleo urbano centrale con funzioni residenziali e di servizio alla residenza
IV	Arbitrio di paesaggio di valorizzazione e integrazione del tessuto urbano nei comparti di espansione dell'abitato con prevalenti funzioni residenziali e di servizio alla residenza
V	Arbitrio di paesaggio dei fabbricati inseriti in aree soggette a vincolo cimiteriale
VI	Arbitrio di paesaggio di espansione del tessuto urbano nei comparti liberi di edificazione mediante interventi di pianificazione attuativa con funzioni prevalenti di edilizia residenziale (PA 1-2)
VII	Arbitrio di paesaggio speciale; Programma Integrato di Intervento - progetto (P.I. 1-2)
VIII	Arbitrio di paesaggio speciale; Programma Integrato di Intervento - approvato (P.I. 1-2)
VIII	Arbitrio di paesaggio con funzioni produttive e servizi correlati
IX	Arbitrio di paesaggio agricolo, pastorale e agro-turistico
X	Arbitrio di paesaggio agricolo e boschivo di protezione ambientale
XI	Arbitrio di paesaggio della sponda lacuale
XII	Arbitrio di paesaggio di conservazione, riqualificazione e valorizzazione di fabbricati esistenti in aree a parco o giardini di interesse ambientale e paesaggistico
XIII	Arbitrio di paesaggio di conservazione, riqualificazione e valorizzazione di fabbricati esistenti nel tessuto agricolo e boschivo con funzioni residenziali e servizi correlati e diverse da funzioni di supporto alle attività agro-alvo-pastorali
XIV	Arbitrio di paesaggio di conservazione, recupero e valorizzazione di fabbricati esistenti nel tessuto agricolo
XV	Arbitrio di paesaggio di conservazione, riqualificazione e valorizzazione di insediamenti esistenti nel tessuto agricolo e boschivo con funzioni turistiche e turistico-ricettive

#### XVII - Superficie stradale generica

Tipo B - Extraurb. Principali (DLgs 30-04-92 n285)  
 Tipo C - Extraurb. Secondarie (DLgs 30-04-92 n285)  
 Tipo F - Strade Locali (DLgs 30-04-92 n285)

## Monumenti storici

 Chiesa  
 Cimitero  
 Fornace  
 Ponte  
 Pista ciclopeditonale - tracciato individuato dalla Comunità Montana  
 Individuazione proposte di variante

